

Carnet de voyage

Guide:

La Corse



par

Lexique

 itinéraire conseillé

 routes principales



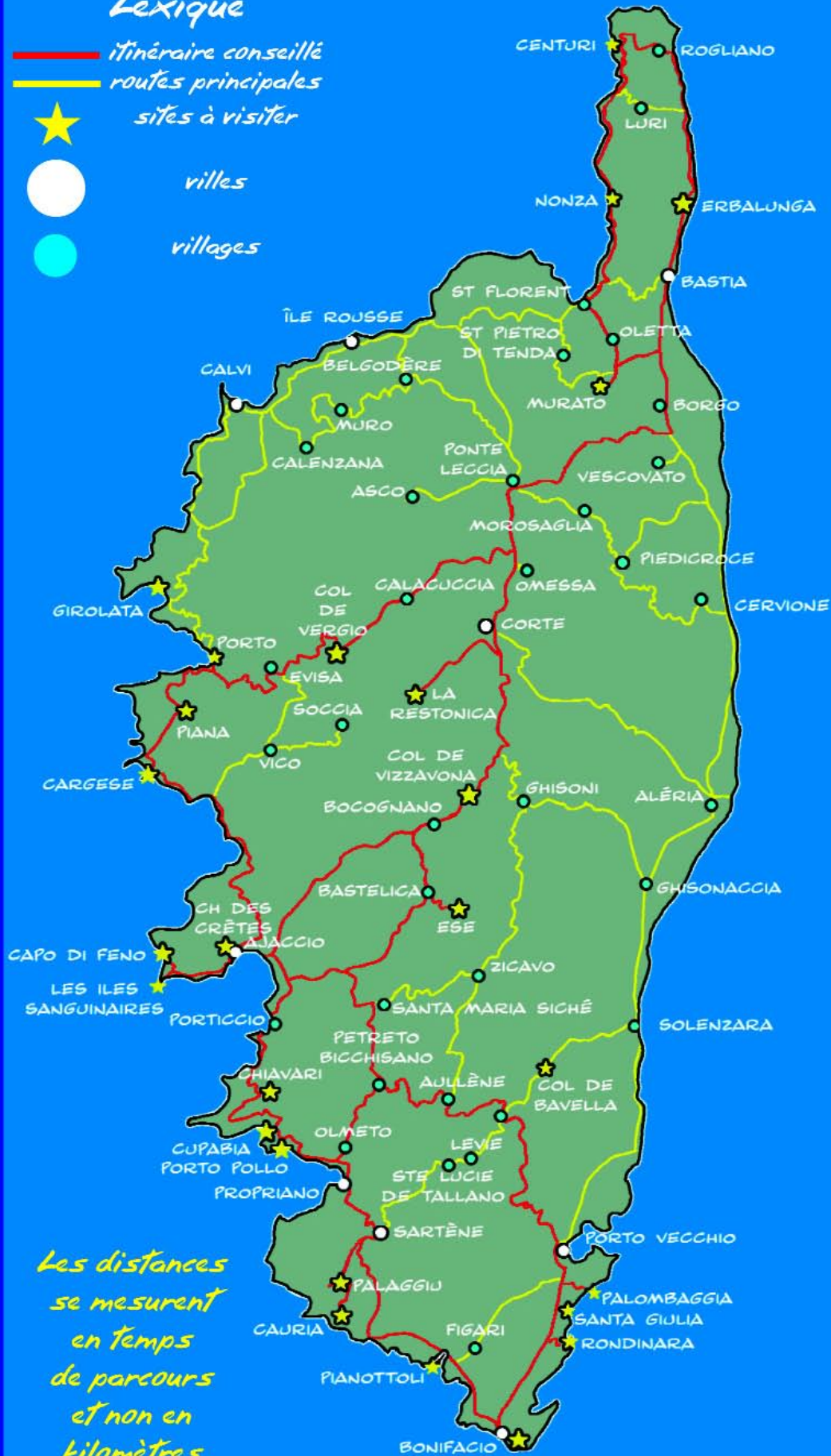
sites à visiter



villes



villages



*Les distances
se mesurent
en temps
de parcours
et non en
kilomètres*

Adresses utiles

AGENCE DU TOURISME DE LA CORSE 17 Boulevard ROI-JERÔME
BP 19 - 20181 Ajaccio cedex 01
Téléphone INFOTOURISME :
+33(0)4 95 51 00 00
www.visit-corsica.com
renseignements : info@visit-corsica.com

Bateaux

CMN

Tel: +33 (0)4 91 99 45 00
0 810 20 13 20
Fax: +33 (0)4 91 99 45 99
www.cmn.fr

SNCM

Tél: 3260
Fax: +33(0)4 951 56 35 86
www.sncm.fr

CORSICA FERRIES

Tel: +33(0)4 95 32 95 95
0825 095 095 (0,15 e/min)
Fax: 04.95.32.14.71
www.corsicaferreries.com

Avions

CCM AIRLINES

+33(0)820 820 820
E-mail: cmvoyages@ccm-airlines.com
www.aircorsica.com

AIR FRANCE

+33 (0) 820 820 820
www.airfrance.com

Locations de voiture

ADA - Ajaccio Aéroport
Aéroport Campo Dell'Oro 20090 Ajaccio
Tél: +33 (0)4 95 23 56 57
E-mail: reservations@ada-en-corse.com
www.ada-en-corse.com

AVIS - Ajaccio Aéroport
Aéroport de Campo Dell'Oro 20090 Ajaccio
Tél: +33 (0)4 95 23 56 90
E-mail: avis-corse@ollandini.fr

BUDGET - Ajaccio Aéroport
Aéroport Campo Dell'Oro 20090 Ajaccio
Tél: +33 (0)4 95 23 57 21
E-mail: information@budget-en-corse.com
www.budget-en-corse.com

EUROPCAR - Ajaccio Aéroport
Aéroport Campo Dell'Oro 20090 Ajaccio
Tél: +33 (0)4 95 23 57 01

HERTZ - Ajaccio Aéroport
Aéroport Campo Dell'Oro 20000 Ajaccio
Tél: +33 (0)4 95 23 57 04
Tél: +33 (0)4 95 23 57 05

NATIONAL CITER - Ajaccio Aéroport
Aéroport Campo Dell'Oro 20090 Ajaccio
Tél: +33 (0)4 95 23 57 15
Tél: +33(0)4 95 51 21 21 Centrale résa
www.corse-auto-rent.fr

RENT A CAR - Ajaccio Aéroport
Aéroport Campo dell'Oro 20090 Ajaccio
Tél: +33 (0)4 95 23 56 36
Tél: +33(0)4 95 51 61 81 centrale résa
E-mail: acl.campo@wanadoo.fr
www.rent-car-corsica.com

SIXT CORSICA RENT CAR
Aéroport Campo Dell Oro 20090 Ajaccio
Tél: +33 (0)4 95 23 57 00
Télécopieur / Fax: +33 (0)4 95 23 56 99

Train

CHEMIN DE FER CORSE

Lignes desservies :
AJACCIO - BASTIA - AJACCIO
AJACCIO - ILE ROUSSE / CALVI -
AJACCIO
Tél: 04 95 32 80 57 / 04 95 32 80 61
www.ter-sncf.com/corse/
· Train + auto
Sur les lignes Ajaccio-Calvi et Bastia-Calvi ;
jusqu'à 5 personnes. tarifs réduits sur le billet
de train et la location d'un véhicule pour une
durée de 24 h.
· La carte Zoom
Pass d'une durée de 7 jours, kilométrage illi-
mité, pour une découverte de la Corse en toute
liberté.

Hébergement

CASA TOIA, La Route des auberges
Corses Rue de Méditerranée
20090 AJACCIO
Tel: +33(0)4 95 20 53 14
E-mail: casa-toia@sitec.fr
www.sitec.fr/users/auberges/

GITES DE FRANCE
BP 10 20181 AJACCIO cedex 1
Tel: +33(0)4 95 10 06 14
Contact: Mme COLONNA D'ISIRIA
E-mail: infos@gites-corsica.com
www.gites-corsica.com

GIE CORSICA CAMPING
20 rue Saint Charles 20000 AJACCIO
Tel: +33(0)4 95 21 14 47
Tel: +33(0)4 95 21 85 62
E-mail: accueil@corsicacamping.com
www.corsicacamping.com

DESTINATION CORSE
Quartier de la gare 20250 CORIE
Tel: +33(0)4 95 45 21 65
E-mail: destination.corse@wanadoo.fr
www.destination-corse.net

CORSICA HOTELS/CORSERESA
Résidence Tenerella Les hameaux de
Porticcio BP3 20166 PORTICCIO
Tel: +33(0)4 95 25 42 34
E-mail: corseresa@corseresa.com
www.corseresa.com

Fermes auberges

**CHAMBRE REGIONALE
D'AGRICULTURE**
RENSEIGNEMENTS FERMES AUBERGES
Service Tourisme 19 Avenue Noël Franchini
20090 AJACCIO

Tél: 04 95 29 26 00
www.agritourisme-corsica.com

Divers

PARC NATUREL REGIONAL DE CORSE

Pour toutes vos randonnées... Vous pouvez
obtenir la liste des refuges et des gîtes sur
demande
2 rue Sergent Casalonga
20184 AJACCIO CEDEX 1
Tél: 04 95 51 79 10
www.parc-naturel-corse.com/randos/

Affaires Sanitaires et Sociales de Corse

Pour tout connaître sur la qualité des eaux de
baignade, en mer comme en rivière.
<http://corse.sante.gouv.fr/pr000406.htm>

HANDICAP TOURISME ET LOISIRS

Résidence Terrasses de l'ontanone
Bat. E 20200 VILLE DE PIETRA-
BUGNO
Tel: +33(0)4 95 34 24 70
E-mail: fabrice.albertini@laposte.net
www.band20.new.fr

Quelques sites web par- ticulièrement intéressants

Nature

Le Parc Naturel Régional de Corse
www.parc-naturel-corse.com

Office National des Forêts
www.onf.fr/reg/Corse/index.htm

Culture

Guide des manifestations culturelles
www.outil-culturel.corse.fr

Agriculture / Produits Corses

Les produits issus de l'agriculture
www.corsica-terroirs.com/
U.V.A.L. (Union des Vignerons Associés du
Levant)
www.corsicanwines.com

C.I.V CORSE
www.vinsdecorse.com
Brasserie PIETRA
www.brasseriepietra.com
CORSICA PRODUITS
www.corsicaproducts.com

CORSICARDO
www.corsicardo.com
LA TABLE CORSE
www.latablecorse.com
PANIER CORSE
www.paniercorse.com

**GUIDE DE LA RESTAURATION
EN CORSE**
www.restocorses.com

Historique

- <http://oursjeancaporossi.club.fr/index.html>
- www.adecec.net/francais.html

Carnet de voyages *guide :* *la Corse*

par
Manù



Pour toi Ma Douceur de mon coeur.

Je t'aime.

Manú

Carnet de voyage & guide : La Corse (version 2010)
© Texte/ Dessin/ Photo/ Conception/ Montage Final : Manú 2007

Aucune reproduction ou utilisation de cet ouvrage, n'est autorisée, sous aucune forme et par n'importe quel procédé que ce soit, existant et futur (y compris pour la promotion) sans l'autorisation de l'auteur.

Copyright : Manú 2010 tous droits réservés

ISBN 978-2-9535105-1-5

Critiques/commentaires : editions@sanscase.com

Visitez mon site : www.sanscase.com



Ca y est! Vous voila enfin arrivés au port. Soit Marseille, soit Nice ou Toulon (pour rester en France). Certains auront fait 50 m d'autres 1 500 km (ou plus) pour arriver là.


L'attente peut être longue ou courte selon certains paramètres, mais dès que vous montez avec votre voiture dans le cargo ou le Ferry, vous êtes déjà un pied en Corse. D'ailleurs, il vous suffit de regarder autour de vous les photos et peintures accrochées aux murs, et écouter l'accent chantant des hommes d'équipage.

Vous vous posez plein de questions sur la Corse, ou vous êtes simplement perdus? Pas de souci, suivez la fée "Corsette" qui vous guidera et répondra à vos questions.



C'EST MOI
LA FÉE
CORSETTE !

...



CE CARNET
EST LE VOTRE,
ECRIVEZ ICI TOUT
CE QUE VOUS
VOULEZ...

Pourquoi aller en Corse?
UNE LÉGENDE
PEUT RÉSUMER À ELLE
SEULE LA RAISON DE VOTRE VENUE
EN CORSE, JE VOUS LA CONTE :
"QUAND DIEU A CRÉÉ TOUS LES
CONTINENTS, TOUS LES PAYS QUI
EXISTENT, SES MAINS AVAIENT GARDÉ
UNE INFINIE PARCELLE DE TOUTES
CES TERRES. IL SE FROTTA
DONC LES MAINS, FORMANT
AINSI UNE PETITE BOULE
DE TERRE QUI DEVINT
LA CORSE..."





Mon premier lever de soleil Corse

Petite carte de repérage



vous pouvez évidemment partir en avion ce qui est bien plus rapide et ensuite louer une voiture, ou prendre d'autres transports...




Pour ma part, quand vous venez en Corse, c'est comme aller en piscine; il faut avant, avoir un passage obligé par la douche pédivulienne vous lavant de tout ce que l'extérieur vous a contaminé. Ce passage dure 12H au maximum, et si vous le trouvez long, il est salutaire, car quand le bateau ouvrira ses soutes et que vos roues rouleront sur le sol de Corse, il vous faudra réapprendre ce que le continent vous a fait perdre...

Pour vous aider dans cette démarche, je vous propose de suivre la fée Corsette, elle vous guidera dans tout ce réapprentissage.



Vous voilà donc à Ajaccio. Peut être avez vous pris votre petit déjeuner sur le bateau ou sinon vous irez dans une boulangerie découvrir les premières saveurs de Corse, Entre les "frappes", les "canistrelli" et pourquoi pas les tartes au brocciu...

Profitez du petit matin pour visiter Ajaccio...





Faut-il un passeport pour aller en Corse?

NON, COMME TOUT DÉPARTEMENT FRANÇAIS, SEULE LA CARTE D'IDENTITÉ EST OBLIGATOIRE.

PAR CONTRE, POUR LES RESSORTISSANTS DE LA COMMUNAUTÉ EUROPÉENNE DESIRANT RESTER DANS NOTRE PAYS PLUS DE 90 JOURS, UN VISA LEUR SERA DEMANDÉ. PLUS DE RENSEIGNEMENTS AUPRÈS DE LA PRÉFECTURE D'AJACCIO-RUE SERGENT CASALONGA - 20000 AJACCIO. STANDARD 04 95 11 12 13 FAX : .04 95 11 10 28

Votre visite doit à tout prix vous emmener à l'office du tourisme - si vous ne l'avez pas fait avant sur www.visit-corsica.com - afin de prendre tous les renseignements qui vous seront utiles pour votre séjour. Vous vous demandez certainement pourquoi cet ouvrage ne vous donne-t-il pas d'adresses? Tout simplement parce que je ne vous connais pas personnellement, vous, lecteur! Peut être êtes-vous millionnaire et ne rêvez que de quatres étoiles ou un étudiant souhaitant juste dormir sur les plages...


Hébergez-vous et restaurez-vous selon vos moyens et non en suivant des conseils et critiques parfois périmés du jour au lendemain.

La seule chose qui ne changera pas ce sont les paysages, le véritable fil rouge de ce carnet de voyage-guide.




La Corse étant une île, vous découvrirez mille et une plages, souvent plus des petites criques, que des grandes plages. Certaines ont des galets et des rochers, permettant ainsi de découvrir la faune maritime, d'autres seront de sable moyen à extra-fin qui vous transporteront au paradis selon la luminosité. Toutefois, pour les plus téméraires, certaines plages peuvent être très dangereuses les jours de grand vent. Une des routes des plages est celle qui mène aux "Sanguinaires".

Quelle est la monnaie en Corse ?
COMME TOUT PAYS DE LA ZONE EURO : L'EURO

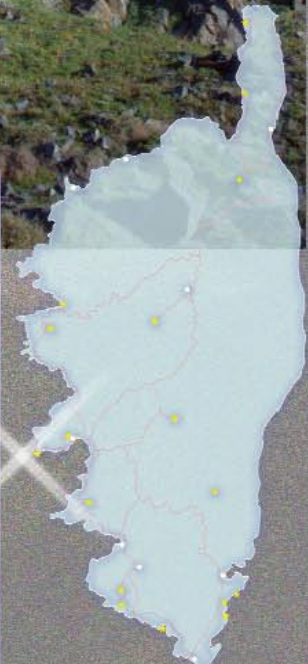






*Faut il acheter
des timbres de
cette ile pour
envoyer une
lettre de Corse?*
PARFOIS VOUS
AUREZ DES
TIMBRES QUI
REPRÉSENTENT
DES SITES DE
CORSE MAIS
TOUS LES
TIMBRES FRANÇAIS
SONT VALABLES..



Les îles Sanguinaires doivent leur nom à diverses légendes. Personnellement je préfère la plus poétique qui raconte que ces îles s'appellent ainsi du fait de la couleur que prend la mer à chaque coucher de soleil. Malgré leur nom, ces îles sont l'endroit romantique par excellence, et rater ce spectacle avec son amoureux (euse) serait vraiment dommage.



Juste avant les îles Sanguinaires, il y a un large chemin (avec un panneau!) appelé "la paratà". Accessible à tous les styles de marcheurs et de VTTistes, il permet au bout de 2 h de marche de rejoindre les plages de "capo di feno" vous permettant ainsi soit de délasser votre corps soit vos petits petons, c'est selon la saison...



Il existe un petit chemin de balade à pied ou en VTT qui s'appelle "le chemin des Crêtes". La montée est dure (attention de ne pas la faire en pleine chaleur) mais elle vous mènera sur un sentier où vous découvrirez tout le golfe d'Ajaccio. Si vous possédez des jumelles et par jour de beau temps, vous "planerez" entre le Monte Cinto (la montagne la plus haute de Corse) et toutes ses "petites soeurs", jusqu'à plonger dans les plages de la rive sud.

Une première balade qui vous permettra de découvrir aussi la flore de la Corse.






Une autre petite balade à faire en famille, sur la rive sud. Attention, préparez-vous à respirer, car outre la beauté des feuilles à travers la lumière, les senteurs du maquis se mélangeront à celles des eucalyptus centenaires: une pure merveille! Au delà des feuillus, vous descendrez sur les plages de sable fin, vous comblant d'un parfum de pin et de fleurs d'immortelles.

Puis je venir en caravane ou en camping-car en Corse?

90% DES ROUTES CORSES SONT PRATIQUABLES POUR CETTE LARGEUR D'ENGIN, TOUTEFOIS CERTAIN VIRAGE ET PASSAGE DANS DE TOUT PETIT VILLAGE PEUVENT- ÊTRE TRÈS DIFFICILES VOIRE IMPOSSIBLES. CE SERA INDIQUÉ DANS CE GUIDE LE CAS ÉCHÉANT.




Comme cité plus en amont, la Corse est riche en petites criques diverses. Si vous en cherchez, munissez-vous de bonnes chaussures (ou d'un bateau !) et allez à leur recherche. Pour les impatients, allez du côté de Verghia pour une plage paradisiaque, au Ruppione si vous êtes surfeur ou du côté de la tour du Capitello pour vous offrir une vue imprenable sur tout le Golfe...



Que dois-je contrôler plus particulièrement sur ma voiture lorsque je viens en Corse?

HORMIS LES NIVEAUX D'HUILE ET SURTOUT D'EAU (PENDANT L'ÉTÉ) LES 3 POINTS ESSENTIELS DE VOTRE VOITURE SONT : L'EMBRAYAGE; LA BOITE DE VITESSE; LES FREINS. SI UN DE CES 3 POINTS EST NÉGATIF, VOUS RISQUEZ GROS À VENIR VISITER LA CORSE...







Que dois-je emmener comme vêtements ?

HORMIS L'HIVER, VOUS POUVEZ TOUJOURS METTRE UN TEE SHIRT OU UNE ROBE LÉGÈRE DANS VOS BAGAGES... LE TEMPS EST DOUX, RAREMENT PLUVIEUX ET TRÈS EXCEPTIONNELLEMENT D'UN FROID SEC.....



UN COUPE-VENT SERA TOUJOURS PRATIQUE, UNE PAIRE DE TENNIS, UN PANTALON LONG AUSSI SI VOUS VOUS BALADEZ DANS LE MAQUIS, TOUT COMME UNE CHEMISE À MANCHES LONGUES.
PENSEZ À PRENDRE DES LUNETTES DE SOLEIL, UN CHAPEAU OU UNE CASQUETTE
LE RESTE EST SELON LES SAISONS ET VOTRE MODE DE VIE





*Je viens juste d'avoir
mon permis de
conduire...*

SI VOUS NE L'AVEZ PAS
OBTENU EN CORSE, JE
VOUS INVITE À
PRENDRE DES
PRÉCAUTIONS, CAR LES
ROUTES INSULAIRES
AVEC DE NOMBREUX
VIRAGES SONT ASSEZ
DIFFICILES.



Il est temps de quitter le golfe d'Ajaccio. Pour rejoindre celui du Valinco. Deux routes s'offrent à vous: une directe vous faisant passer dans la montagne, une autre vous fera plus ou moins longer la côte (attention les caravanes!). première étape, Propriano où vous découvrirez des plages battues par le vent et plus haut. Sartène, qui vous permettra de déguster les saveurs de la Corse.



Attention au feu

ON NE VOUS LE RÉPÈTERA JAMAIS ASSEZ, MAIS LA CORSE EST EN DANGER CHAQUE ÉTÉ, À CAUSE DES INCENDIES. DONC SOYEZ PRUDENTS N' ALLUMEZ PAS DE RÉCHAUD OU DE BARBECUE N'IMPORTE OÙ, ET GARDEZ VOS MÉGOTS DANS LE CENDRIER, UN ACCIDENT DÉSASTREUX PEUT TRÈS VITE ARRIVER.

Plus loin ou plus haut, les sites mégalithiques de Filitosa, Cauria, Palaggiu, vous renseignerons sur l'histoire de la Corse ancienne. A noter ma préférence pour ce dernier site qui est resté presque inchangé. Un très beau lieu chargé d'une atmosphère bien particulière.



Puis-je emmener mon animal ?

A CONDITION D'UN TATOUAGE (OU UNE PUCE ELECTRONIQUE) ET D'UNE VACCINATION ANTIRABIQUE (PENSEZ À EMPORTER LE CERTIFICAT), VOTRE ANIMAL PEUT VENIR DE FRANCE MÉTROPOLITAINE EN CORSE; POUR TOUS LES AUTRES RÉSIDENTS DE L'UNION EUROPÉENNE IL DOIT POSSÉDER UN PASSEPORT DÉLIVRÉ PAR VOTRE VÉTÉRINAIRE.




Le long de la route qui vous mènera à notre destination suivante, vous découvrirez des paysages merveilleux ou étranges comme le lion de Roccappina, un rocher que le vent a sculpté en lion avec une couronne sur la tête!

J'ai entendu dire que la Corse était violente, puis-je

venir sans crainte?

LA CORSE RESTE UN PAYS FIER, DONC NE VOUS ÉTONNEZ PAS D'AVOIR DES HAUSSEMENTS DE TONS SI VOUS CRITIQUEZ À HAUTE VOIX. PAR CONTRE, LES AGRESSIONS SUR MINEURS, FEMMES ET PERSONNES AGÉES, SONT EXTREMENT ET PARTICULIÈREMENT RARES TOUT COMME CELLES SUR QUIDAM. QUANT À CE QUE L'ON PEUT VOIR DANS LES MÉDIAS, CELA NE TOUCHE QUASIMENT PAS LES TOURISTES...



*Je vous le dis tout de suite,
c'est le lieu le plus dur à
trouver, alors munissez
vous de patience, mais
quelle beauté une fois arrivé
à la tour de Pianotolli*



*est ce que j'aurais le
temps de tout voir en
corse?*

DISONS LE CARRÉMENT,
TOUT DÉPEND DE VOTRE
TEMPS DE SÉJOUR... MAIS
MÊME EN Y RESTANT DES
ANNÉES JE PENSE QUE
VOUS NE POURRIEZ PAS
ASSIMILER TOUT LE
CHARME DE LA CORSE...
MON CONSEIL EST DE
PARTIR AU HASARD, DANS
LES PETITS CHEMINS ET
SENTIERS DE SANGLIER
OU DE DOUANIER...ET
PROFITER DU MOMENT
PRÉSENT POUR
DÉCOUVRIR LES CHARMES
DE "KALLISTÉ" (ANCIEN
NOM GREC DE LA CORSE
SIGNIFIANT "LA PLUS
BELLE")






*Le long du rivage, des
petites criques
sympathiques vous
attendent, ...*

Je suis sur la route Corse,


que dois je savoir?

NE CALCULEZ PAS EN
KILOMÈTRES, MAIS EN
TEMPS DE ROULAGE, CAR
SUR CERTAINES ROUTES VOUS
NE POURREZ PAS DÉPASSER
LES 30 KM/H...VOIRE MOINS
ENCORE! EN GÉNÉRAL, UN
AUTOMOBILISTE DU
CONTINENT FAIT 45 KM EN 1
HEURE SAUF SUR CERTAINS
GRANDS AXES (ENVIRON
80 KM PAR HEURE)



La route sinueuse devient droite, les collines sont rases, tout comme le maquis, les arbres sont écrasés... Ce qui est normal car nous arrivons à l'extrême sud de la Corse, où les jours sans vent se comptent sur les 10 doigts des mains... Au loin, la Sardaigne.


Paysages rudes et magnifiques à la fois, d'une luminosité sans pareille grâce à la blancheur de sa terre



*Je suis sur la route
Corse, que dois je
savoir?*

ROULEZ À DROITE ET VRAIMENT LE PLUS À DROITE POSSIBLE, FAITES ATTENTION À LA CHAUSSÉE QUI PEUT CACHER UN TROU PROFOND OU UNE BOSSE TOUT COMME UNE PIERRE SAILLANTE, MAIS C'EST PRÉFÉRABLE QUE DE BUGNER UNE VOITURE OU UN CAMION, NON?

La vieille ville de Bonifacio avec ses maisons accrochées à la falaise, ses montées astronomiques offrant mille vues plongeantes vertigineuses, son fort ou les restes de fort qui font penser à un labyrinthe, et surtout ses falaises blanches, striées de noir, battues par les flots d'un bleu profond et irréel, protégeant dans ses entrailles la splendeur du corail au rouge étincillant.



Nous reprenons le chemin, direction Porto-Vecchio, à droite une toute petite route :

Randinara: il vous faudra longtemps pour arriver à cet endroit, mais si vous venez hors saison, vous serez, dans un havre de paix. Coupez vos portables, mp3 et écoutez juste le clapotis, pardon, le murmure de l'eau translucide osant bousculer le sable fin et aérant d'une très légère bise marine les pins l'entourant...


Le Paradis existe, il est à Randinara..



Il est temps de reprendre la route, direction Santa-Giulia. Il y a plusieurs chemins pour aller jusqu'à la grève celui que j'empruntais m'a fait penser : "suis-je en pleine carte postale?"

C'est une plage touristique éminemment photogénique à la lumière prodigieuse.

Si vous voulez faire rêver vos collègues de travail, faire baver votre famille ou amis, faites vos photos souvenir ici...effet garanti!



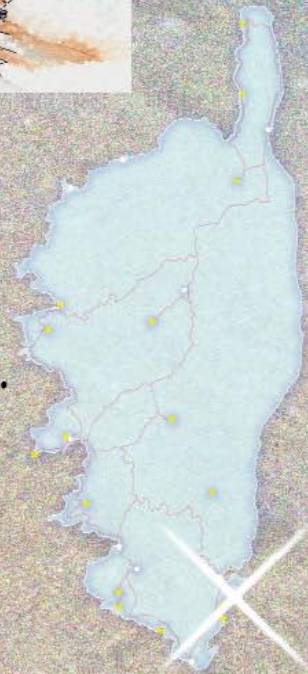
La Corse est elle chère?

D'APRÈS UNE ENQUÊTE DE L'INSEE DE MARS 2006 LES PRIX DES PRODUITS ALIMENTAIRES SONT PLUS CHERS EN CORSE QU'EN ILE DE FRANCE OU DANS LE SUD-EST (RESPECTIVEMENT DE 6 À 9,7 %). IL N'Y A PAS DE SUPERMARCHÉ DE CARBURANTS ET AUTRES COMMERCES DISCOUNT. SEULS LES FUMEURS TROUVERONT LEUR BONHEUR...





Clic-clac merci Santa-Giulia, à présent direction "the" plage : Palombaggia. Une plage entre les pins maritimes et le maquis odorant. Avec son côté sauvage des arbres torturés et le bleu turquoise de la mer calme. Site à découvrir de préférence hors haute saison, car extrêmement fréquenté l'été. Un sandwich à Porto-Vecchio, le temps de flâner sur le port et dans la ville, et fini la mer, direction la montagne!





J'ai entendu dire que les voitures non immatriculées en Corse ont des soucis ?
IL Y A EU UN TEMPS LOINTAIN OÙ CE FUT PEUT ÊTRE VRAI, CE QUI N'EST PLUS LE CAS ACTUELLEMENT!



Nous prenons à présent les routes de montagne, le petit plus de celle-ci, entre Porto-Vecchio et Zonza c'est le bitume rosacé qui est un contraste doux avec le vert foncé de la forêt et le blanc gris des rochers. Chaque virage nous fait monter de plus en plus haut, et d'un arrêt nous avons soit la montagne, soit une plongée sur la mer..



Les cochons en liberté

SUR LA ROUTE, ÉVENTUELLEMENT DANS LE MAQUIS, IL SE POURRAIT QUE VOUS RENCONTRIEZ DES COCHONS SAUVAGES (RECONNAISSABLES À LEUR COULEUR NOIRE) OU JUSTE DES COCHONS... VOUS ALLEZ ESSAYER DE LES CARRESSER, ET LÀ VOUS RISQUEZ GROS... PAREIL SI VOUS VOULEZ LES NOURRIR, DÉVORÉS PAR LEUR GOURMANDISE IL SE POURRAIT QU'UNE CUISSE, UNE FESSE FASSE PARTIE DE LEUR MENU... ALORS FAITES LE DEPUIS VOTRE VOITURE... OU FAITES TRÈS ATTENTION!



Une bifurcation à gauche et nous prenons la direction de Petreto-Bicchisano, à droite nous montons au col de Bavella. Quelques minutes de montée pour être dans un lieu magique où les pins aplatis par le vent font comme de vieux pèlerins venant voir "Notre-Dame des neiges", ce lieu offre une magnifique vue sur le golfe de Porto-Vecchio les jours de beau temps. A noter que l'été c'est le défilé des cars de touristes...



Attention à la barrière

BEAUCOUP DE RANDONNÉES SE FONT SUR DES PETITS SANTIERS DE BERGERS... PARFOIS VOUS RENCONTRÉREZ DES BARRIÈRES. SAUF INDICATION CONTRAIRE, VOUS POUVEZ LES PASSER, MAIS N'OUBLIEZ PAS DE LES REFERMER... EN CAS CONTRAIRE, NE VOUS ÉTONNEZ PAS QU'ENSUITE ON VOUS REFUSE LE DROIT DE PASSAGE...



Sur le chemin du retour, nous prenons à présent la destination de Bastelica. Sur la route, à gauche, vous verrez un panneau en bois avec l'indication : "Pont Gênois de Zipitoli" (pas très loin de la maison forestière), vous menant directement à un vieux pont de pierre superbe. De l'autre côté de la route, si vous prenez le chemin en terre, une très très longue balade vous fera entrer dans une forêt de pins et de sous-bois. Si vous arrivez jusqu'en haut, vous verrez un petit chemin à votre gauche qui vous conduira à la rivière... Je vous garantie la froideur, mais aussi la tranquillité (sauf si tous mes chers lecteurs y vont!)




*Je suis sur la route Corse,
que dois je savoir?*

BIEN SUR IL EST INTERDIT D'UTILISER LE KLAXON EN AGGLOMÉRATION SAUF DANGER, MAIS SUR LA ROUTE CORSE ET PARTICULIÈREMENT DANS LES VIRAGES DANGEREUX, IL EST FORTEMENT CONSEILLÉ DE SE SERVIR DE L'AVERTISSEUR SONORE... POUR QUE LES AUTRES EN FACE SE SERRENT UN TANTINET PLUS.



Nous rentrons dans le village et à droite un panneau indiquant "Ese". Nous suivons longuement la route, nous grimons petit à petit dans la haute montagne. A chaque arrêt nous profitons des châtaigniers mais aussi de grandes vues plongeantes sur les alentours. Avec un peu d'imagination, on a l'impression d'être un oiseau, volant au dessus des crêtes des montagnes. Le seul bruit que l'on entend est le vent partant de l'ether et les plaintes des arbres. Au sommet d'Ese, une vue sur toutes les montagnes et sur la mer... un jour de coucher de soleil, rien n'est plus grisant. Là, la Corse porte bien son surnom de "montagne dans la mer".



Je suis sur la route Corse, que dois je savoir?

LA ROUTE CORSE EST TOUT SAUF UNE PISTE POUR LES "FANGIO DU DIMANCHE". OUTRE L'ÉTROITESSE DE LA CHAUSSÉE ET DONC DU RISQUE DE RENCONTRER UNE VOITURE, VOUS POURRIEZ DÉCOUVRIR DES CYCLISTES, DES PROMENEURS OU DES CHÈVRES AU DÉTOUR D'UN VIRAGE...ALORS METTEZ-VOUS À L'HEURE CORSE, PRENEZ LE TEMPS DE ROULER...



Nous revenons sur nos pas, nous nous dirigeons vers le barrage de Tolla. Je vous conseille d'y aller pour la vue sur ce lac artificiel... essayez de vous y rendre lorsque la lumière sera rasante, c'est vraiment magnifique.

Je suis sur la route Corse, que dois je savoir?

LA ROUTE CORSE EST UN NID À SURPRISES, À CHAQUE VIRAGE VOUS POUVEZ TOUT RENCONTRER... UN TOURISTE FAISANT UNE PHOTO, UN SANGLIER, OU JUSTE UN BERGER QUI UTILISE LA ROUTE POUR RAMENER SON TROUPEAU. DANS CE DERNIER CAS, NE VOUS EMPRESSEZ PAS D'UTILISER VOTRE KLAXON, AVANCEZ JUSTE TOUT DOUCEMENT ET VOUS VERREZ LES BÊTES S'ÉCARTERONT D'ELLES MÊMES.









Nous prenons à présent une nouvelle direction : Corte. Le col de Vizzavona sous la neige par une journée ensoleillée d'hiver c'est féerique... Les arbres prennent une autre dimension les cristaux de neige deviennent des diamants..... Si vous venez au temps des feuillus, continuez sur le village, vous trouverez des sentiers, comme celui de la Cascade des anglais qui vous mènera à des piscines naturelles... Attention, premier arrivé, premier servi ! Si vous faites du VTT, au niveau de la gare de Vizzavona, vous aurez des sentiers particulièrement adaptés...



Vous descendez à présent sur Corté. De très haut, la vieille Citadelle surveille la ville... Pas très loin, une bifurcation et un panneau sur lequel il est écrit "Vallée de la Restonica". La route est plus ou moins praticable. Arrêtez-vous où l'on vous le conseille. Il est temps de marcher (ou pédaler) vous allez vous enfoncer dans un bout de forêt. Vous arrivez aux bergeries de la Restonica (ou de Grotelle), un site classé, et quel site! Sa beauté intrinsèque transpercera l'armure de tous les fans de la mer! Pour la première fois on vous offre la possibilité d'être au milieu d'une toile parfaite, créée par un artiste de génie... Pour les plus courageux, des sentiers de randonnées vous mèneront aux lacs de Melo ou Capitello...et même plus loin.






Attention à la saison de chasse
VOUS AIMEZ VOUS BALADER, MAIS VOUS LE FAITES EN PLEINE SAISON DE CHASSE. SI LES ACCIDENTS SONT TRÈS RARES, ILS NE SONT PAS EXCLUS. LE MAQUIS ÉTANT DENSE, ON PEUT VOUS VOIR SORTIR D'UN FOURRÉ QU'AU DERNIER MOMENT, ET LÀ TOUT PEUT ARRIVER!
DONC POUR QUE LES AMOUREUX DE LA NATURE NE RISQUENT RIEN, METTEZ VOUS DES VÊTEMENTS VOYANTS ET CLAIRS (GENRE VESTE ORANGE OU ROUGE).



Vous quittez le centre de la Corse, votre destination est de découvrir l'autre bout de l'île de Beauté : Le Cap Corse. Vous vous arrêtez à l'église de Murato, vous admirez les tours génoises de Nonza, d'Albo, puis plus loin, vous goûterez au calme du port de Centuri, avant de rejoindre Erbalunga, et la vieille ville de Bastia avec son tumulte, des grandes agglomérations. Le chemin du retour en direction de Corte vous conduira jusqu'à l'embranchement de Francardo



Je suis sur la route Corse, que dois je savoir?

LA ROUTE EST UN CALVAIRE POUR CEUX QUI ONT MAL AU COEUR EN VOITURE. ALORS SOIT VOUS ADAPTEZ UNE CONDUITE SOUPLE, SOIT VOUS PRENEZ CERTAINS MÉDICAMENTS (HOMÉOPATHIQUES) QUI CALMERONT VOS SYMPTÔMES...EVITEZ EVENTUELLEMENT LES DVD EN VOITURE QUI AUGMENTERONT VOS "MALAISES".





Les accès pour personnes handicapées ou à mobilité réduite

LA CORSE ESSAIE PAR TOUS LES MOYENS DE SE METTRE À JOUR COTÉ ACCÈS HANDICAPÉS, MAIS IL RESTE ENCORE BEAUCOUP DE CHEMIN À FAIRE. LORS DE VOS ACCÈS BATEAU, AVION, TRAIN ÉVENTUELLEMENT, PRÉVENEZ LE CONTRÔLEUR, IL FERA TOUT POUR QUE TOUT SE PASSE BIEN. POUR TOUT CE QUI CONCERNE LE LOGEMENT, SÉJOUR ETC ...JE VOUS INVITE À BIEN VOUS RENSEIGNER CAR N'OUBLIEZ PAS QUE LA CORSE EST UNE MONTAGNE DANS LA MER...



Nous rebroussons chemin sur Corte, et nous nous dirigeons sur Francardo pour prendre à droite la route d'Evisa. Nous nous enfonçons dans la montagne par la Scala di Santa Regina (les gorges du Golo ...une autre merveille) nous roulons vers le barrage de Calacuccia, puis le col de Vergio et nous descendons sur Evisa où nous voyageons à travers des forêts de châtaigniers. Nous continuons sur Porto.



Les panneaux routiers & indicateurs en Corse
 SI AUTREFOIS C'ÉTAIT PRESQUE UNE TRADITION DE VOIR DES PANNEAUX TROUÉS AU FUSIL DE CHASSE, ILS SONT PLUS RARES À PRÉSENT. PAR CONTRE, DEPUIS LE BILINGUISME, LES PANNEAUX INDICATEURS EN FRANÇAIS SONT PARFOIS "TAGGÉ" ET SIMPLEMENT LE NOM ORIGINAL CORSE DEMEURE. CET OUVRAGE INDIQUERA LES DEUX NOMS À CHAQUE DIRECTION (À LA FIN VOUS TROUVEREZ UN TABLEAU DE "TRADUCTION"), TOUTEFOIS JE VOUS CONSEILLE D'ACHETER UNE BONNE CARTE DE LA CORSE OU UN BON NAVIGATEUR GPS AU CAS OÙ....



Porto, et sa tour carrée... plus au nord la Girolata. Inutile d'essayer d'y aller en voiture, on y accède qu'à pied (après 4h de marche environ) depuis le Col de la Croix, ou avec des navettes...

Nous, nous continuons en voiture, après avoir évité des cars de touristes et autres divagations sur la route plus ou moins étroite et ce en direction des Calanches de Piana.





***Est il dangereux de sortir le soir en Corse?
ABSOLUMENT PAS! TOUTE-FOIS, SI QUELQU'UN VOUS CONSEIL GENTILMENT DE FAIRE DEMI TOUR, OBEÏSSEZ LUI...***



*Je suis sur la route Corse,
que dois je savoir?*

VOUS PRENEZ LE TEMPS DE
DÉCOUVRIR LA CORSE ET C'EST
TRÈS BIEN, PAR CONTRE
D'AUTRES CONNAISSENT LA
ROUTE OU ONT TOUT
SIMPLEMENT UN RENDEZ-VOUS
URGENT... ALORS NE VOUS
METTEZ PAS AU MILIEU DE LA
ROUTE SERREZ BIEN À DROITE
ET SI VOUS VOYEZ QUELQU'UN
QUI VEUT VOUS DÉPASSER,
METTEZ JUSTE VOTRE
CLIGNOTANT EN RALENTISSANT...
IL VOUS EN SERA GRÉ...



Nous poursuivrons sur Cargèse "la grecque", petit village où une église latine et une autre grecque se côtoient. Les plages ne manquent pas de charme mais ce qu'il ne faut pas manquer ce sont les ruines qui parsèment le maquis et parfois le sable. Plus loin Sagone ultra touristique et enfin Ajaccio...le terminus!



*Je suis sur la route Corse,
que dois je savoir?*

MALGRÉ MES CONSEILS, VOUS ÊTES PRESSÉ, UNE VOITURE DU CRÛ AVANCE À SA VITESSE, VOUS SOUHAITEZ LA DÉPASSER. SI VOUS AVEZ SIMPLEMENT L'ESPACE DE LE FAIRE, IL VOUS SUFFIT JUSTE DE KLAXONER DEUX PETITS COUPS ET LOGIQUEMENT IL VOUS LAISSERA PASSER... N'OUBLIEZ PAS DE LE REMERCIER EN LEVANT VOTRE MAIN APRÈS LE DÉPASSEMENT...




Pendant toute la durée du voyage, nous découvrimus tout un tas de spécialités Corse. On peut se contenter d'aller à la superette du coin mais rien ne vaut de rencontrer les artisans. Ceux qui vous feront découvrir leurs fromages, au goût si particulier; ceux qui vous expliqueront la différence entre une coppa, un lonzo ou du prisuttu. Rien ne remplacera un épicier, un petit boucher qui vous donnera accès à des saucissons, de la saucisse ou du figatelli qu'un petit producteur lui confiera pour votre plus grand plaisir. Vous pourrez aussi suivre "la route des vins", avec les viticulteurs qui vous offriront de goûter à leurs productions robustes et parfumées (bien évidemment avec modération). Découvrez d'autres cépages typiquement locaux tel que le Niellucciu et Sciaccarellu ou le Vermentinu.

Delectez-vous avec un muscat de Corse...

D'autres produisent des alcools bien plus forts avec des caractères et un parfum particulièrement spécifiques, comme le PM Blended supérieur (qui est un délice avec un cigare), des liqueurs de Myrthe, d'Arbouse, de Cèdrat ou de Chataigne, et même de la vodka!

Enfin les amoureux de la bière, découvriront des spécialités locales aromatisées à la chataigne ou aux herbes du maquis...



Pour la gente féminine, des bijoux en corail rouge de Méditerranée vous donnera des couleurs à votre peau, et des cornes du diable ou des yeux de Sainte Lucie vous protégeront ou vous offriront la "bonne fortune"... Oeil de Sainte -Lucie que vous pouvez trouver sur les plages amené par les vagues.



La légende de l'œil de Sainte Lucie

Au IV^{ème} siècle naquit Lucia, une jeune fille de la noblesse Syracuse (Sicile). Elle obtint la guérison de sa mère en priant sur la tombe de Sainte Agathe. En remerciement de ce miracle, elle distribua tous ses biens aux pauvres, ce qui irrita particulièrement son fiancé. Il dénonça cette chrétienne qui violait les édits des Césars mais il ne réussit pas à oublier ses yeux si magnifiques. elle se les arracha et lui fit parvenir dans un plat avant de mourir d'un coup de poignard après avoir subi de nombreux sévices.

Mais la légende dit qu'elle se les arracha pour ne pas être détournée de sa foi et pour éloigner les prétendants et ensuite les jeta à la mer.

En réponse à cette dévotion, la Sainte Vierge, lui rendit la vue avec les yeux les plus beaux les plus lumineux...

L'opercule du coquillage nommé "Turbo Rugueux" symbolise "l'œil de Sainte Lucie". On le trouve, entre autre, sur les plages de Corse. C'est un porte-bonheur qui apporte la prospérité (en le mettant dans son porte-monnaie), éloigne le mauvais œil, exauce les vœux...

L'été (le plus souvent) il ne sera pas rare de trouver des groupes Corses chantant leurs Polyphonies accompagnés de leurs guitares et autres mandolines et ce même dans un tout petit village, au bar, ou à la chapelle. Quelques notes de musique égayant la pensée de retourner chez soi...

Vous ferez une dernière promenade dans le maquis afin de vous fabriquer un bouquet d'herbes aromatiques, avec des immortelles par ci, des lavandes des Steccades par là, un peu de myrthe et de feuilles d'eucalyptus, et d'autres, qui auront ravi et chatouillé votre nez. Vous le mettrez dans un petit sac de tissu, qui gardera ce parfum de la Corse, même 20 ans après...



*L'heure est venue de quitter la Corse.
Vous poserez alors un dernier regard
par le hublot de l'avion qui décolle, ou
peut être accoudés au bastingage de votre
bateau, afin de voir les côtes de la Corse
s'éloigner de vous
progressivement..
des souvenirs plein la tête...
Et là tout d'un coup, vous vous direz:
"mais nous ne sommes pas allés à... !!!"
Ce qui donnera lieu à
de nouvelles retrouvailles...*



Hamza
18/11

**Liste
des communes
Corses
possédant
un nom double.**

AFA. Afa
AGHIONE. Aghjone
AII. Aiti
AJACCIO. Aiacciu
ALANDO. Alandu
ALBERTACCE. Lubertacce
ALGAJOLA. Algaiola
ALTAGENE. Altaghjè
APPIETTO. Appietu
ARBELLARA. Arbiddali
ARBORI. Arburi
AREGNO. Aregnu
ARGIUSTA-MORICCIO.
Arghjusta Muricciu
ARRO. Arru
ASCO. Ascu
AULLENE. Auddè
AZILONE-AMPAZA. Azilonu
Ampaza

BARBAGGIO. Barbaghju
BASTELICA. Bastergà
BASTELICACCIA.
Bastilicaccia
BELGODERE. Belgudè
BELVEDERE-CAMPOMORO.
Belvidè Campumoru
BIGORNO. Bigornu
BOCIGNANO. Bucugnà
BONIFACIO. Bunifaziu
BORGO. Borgu
BRANDO. Brandu
BUSTANICO. Bustnicu

CAGNANO. Cagnanu
CALCATOGGIO. Calcatoghju
CALENZANA. Calinzana
CAMPITELLO. Campitellu
CAMPO. Campu
CANAVAGGIA. Canavaghja
CARCHETO-BRUSTICO.
Carchetu Brusticu
CARDO-TORGIA. Cardu Torghja
CARGESE. Carghjese
CARGIACA. Carghjaca
CASAGLIONE. Casagliò

CASAMACCIOLI. Casamacciuli
CASEVECCHIE. Casevechje
CASTELLARE di CASINCA.
Castellà di Casinca
CASTELLARE di MERCURIO.
Castellà di Mercurio
CASTELLO di ROSTINO.
Castellu di Rustinu
CAURU. Carru
CERVIONE. Cervioni
CHIATRA. Chjatra
CHISA. Chisà
CIAMANNACCE. Ciamannaccia
COGGIA. Coghja
COGNOCOLI-MONTICCHI.
Cugnoculu Muntichji
CORBARA. Curbara
CORRANO. Currà
CORTE. Corti
COTI-CHIAVARI. Coti Chjavari
COZZANO. Cuzzà
CROCICCHIA. Crucichja
CUTTOLI-CORTICCHIATO. Cuttuli
Curtichjatu

ECCICA-SUARELLA. Eccica
Suareddà
ERBAJOLA. Erbaghjolu

FARINOLE. Ferringule
FAVALELLO. Favalellu
FELCE. Felge
FELICETO. Fulgetu
FICAJA. Ficaghja
FOCE. Foci
FOCICCHIA. Fughjuchja
FORCIULO. Furciolu
FOZZANO. Fuzzà
FRASSETO. Frassetu

GHASONACCIA. Ghisunaccia
GIOCATOJO. Ghjucatohju
GIUNCAGGIO. Ghjuncaghju
GIUNGHETO. Ghjunchetu
GRANACE. Granaccia
GROSSA. Grossa
GROSSETO-PRUGNA.
Grussetu Prugna
GUAGNO. Guagnu
GUARGUALE. Guargualè
GUTTERA. Guttera

ILEROUSSE. L'Isula
ISOLACCIO di FIUMORBO.
L'Isulacciu di Fumorbu

LANO. Lanu
LAVATOGGIO. Lavatoghju

LENTO. Lentu
LEVIE. Livia
LINGUIZZETTA. Linguizzetta
LORETO di CASINCA. Loretu
di Casinca
LORETO di TALLANO. Loretu
di Taddà
LUGO DI NAZZA. Lucu di
Nazza
LUMIO. Lumiu

MANSO. Mansu
MAUSOLEO. Musuleu
MOCA-CROCE. Macà Croci
MOLTIFAO. Mottifau
MONACCIA d'AULLENE.
Munaccia d'Auddè.
MONACCIA d'OREZZA.
Munaccia d'Orezza
MONGALE. Mucale
MONTEGROSSO.
Montegrossu
MONTICELLO. Munticellu
MOROSAGLIA. Merusaglia
MORSIGLIA. Mursiglia
MURATO. Muratu
MURU. Muru
MURZO. Murzu

NESSA. Nesce
NUCARIO. Nucariu
NUCETA. Nuceta
NOVALE. Nuvale
NOVELLA. Nuvella

OCCHIATANA. Ochjatana
OGLIASTRO. Ogliastru
OLIVESE. Livesi
OLMETA di CAPOCORSO.
Olmèta di Capicorsu
OLMETO. Ulmetu
OLMI CAPPELLA. Olmi è
Cappella
OLMICCIA. Ulmiccia
OLMO. Olmu
ORTIPORIO. Ortiporiu
ORTO. Ortu

PALNECA. Pallega
PARTINELLO. Partinellu
PATRIMONIO. Patrimoniu
PERO CASEVECCHIE. Peru
Casevechje
PETRETO BICCHISANO.
Pitretu Bicchisgià
PIANELLO. Pianellu
PIANO. Pianu
PIANOTELLI-CALDARELLO.

Pianottuli Caldareddu **PIEDI-CORTE** di CAGGIO. Pedicorti di Caghju
PIEDICROCE. Pedicroce
PIEDIGRIGGIO. Pedigrisgiu
PIEDIPARTINU. Pedipartinu
PIEDOREZZA. Ped'Orezza
PIETRACORBARA. Petra Curbara
PETRICAGGIO. Petricaghju
PIETROSELLA. Pitrusedda
PIETROSO. Petrosu
PILA CANALE. Pila Canali
PINO. Pinu
PIOBETTA. Piupeta
PIOGGIOLA. Poghjola
POGGIO di NAZZA. Poghju di Nozza
POGGIO di VENACO. Poghju di Venacu
POGGIO d'OLETTA. Poghju d'Oletta
POGGIOLO. Pughjolu
POGGIO-MARINACCIO. Poghju Marinacciu
POGGIO-MEZZANA. Poghju Mezana
POLVEROSO. Pulverosu
PUPOLASCA. Upulasca
LA PORTA D'AMPUGNANI. A Porta
PORTO VECCHIO. Porti Vechju
FRATO di GIOVELINA. Pratu di Ghjuvellina
PROPRIANO. Propià
FRUNO. Frunu

QUERCITELLO. Quarcitellu

RAPAGGIO. Rapaghju
RENNO. Rennu
ROGLIANO. Ruglianu
ROSAZIA. Rusazia
ROSPIGLIANI. Ruspigliani
RUSIO. Rusiu

SAINT-FLORENT. San Fiurenzu
SALICE. Salge
SALICETO. Salgetu
SAMPOLO. Sampolu
SAN DAMIANO. San Damianu
SANGAVINO d'AMPUGNANI. San Garinu d'Ampugnani
SAN GAVINO di CARBINI. San Garinu di Carbini
SAN GAVINO di FIUMORBU.

San Garinu di Fiumorbu
SAN GAVINO di TENDA. San Garinu di Tenda
SAN GIOVANNI di MORIANI. San Ghjuvanni di Moriani
SAN GIULIANO. San Ghjulianu
SAN LORENZO. San Lorenzu
SAN MARTINO di LOTA. San Martinu di Lota
SAN NICOLAÒ. San Niculaiu
SANT'ANDREA d'ORCINO. Sant'Andria d'Orcinu
SANT'ANDREA di BOZIO. Sant'Andria di Boziu
SANT'ANDREA di COTONE. Sant'Andria di U Cotone
SANT'ANDREA di TALLANO. Sant'Andria di Taddà
SANTA LUCIA di MERCURIO. Santa Lucia di Mercuriu
SANTA LUCIA di TALLANO. Santa Lucia di Taddà
SANTA MARIA FIGANELLA. Santa Maria Ficaniedda
SANTA MARIA POGGIO. Santa Maria di U Poghju
SANTA MARIA SIGHE. Santa Maria Siché
SANTA RIPARATA di BALAGNA. Santa Riparata di Balagna
SANTA RIPARATA di MORIANI. Santa Riparata di Moriani
SANTO PIETRO di TENDA. Santu Petru di Tenda
SANTO PIETRO di VENACO. Santu Petru di Venacu
SARI d'ORCINO. Sari d'Orcinu
SARI di PORTO VECCHIO. Sari di Porti Vechju
SARROLA-CARCOPINO. Sarrula Carcupinu
SARTENE. Sarte
SERMANO. Sermanu
SERRA di FERRO. Sarra di Farru
SERRA di FIUMORBU. Sarra di Fiumorbu
SERRA di SCUPAMENE. Sarra di Scupamena
SERRIERA. Sarrera
SILVARECCIO. Silvarecciu
SISCO. Siscu
SOLARO. Sulaghju
SOLLACARO. Suddacaru
SORBO-OCAGNANO. Sorbu

Occagnanu
SORBOLLANO. Surbuddà
SORIO. Soriu
SOVERIA. Suveria
SPELONCATO. Spiluncatu

TAGLIO-ISOLACCIO. Tagliu Isulacciu
TARRANO. Tarranu
TASSO. Tassu
TAVACO. Tavacu
TOLLA. Toddà
TOMINO. Tuminu
TOX. Tocchisu

UCCIANI. Auccia
URBALACONE. Urbalaconu

VALLE d'ALESANI. Valle d'Alisgiani
VALLE di CAMPOLORO. Valle di Campulori
VALLE di MEZZANA. Vaddi di Mezana
VALLE di ROSTINO. Valle di Rustinu
VELONE-ORNETO. Vitone Ornetu
VENACO. Venacu
VENTISERI. Vintisari
VENZOLASCA. Venzulà
VERO. Veru
VESCOVIATO. Viscuvatu
VICO. Vicu
VIGGIANELLO. Vighjaneddu
VIGNALE. Vignale
VILLE di PARASO. Ville di Parasu
VILLE di PIETRABUGNO. Ville di Petrabugno
VIVARIO. Vivariu
VOLPAIOLA. Vulpaiola

ZERUBIA. Zirubia
ZEVACO. Zevacu
ZICAVO. Zicavu
ZIGLIARA. Ziddara
ZILIA. Ziglia





Cette album vous est offert gratuitement par son Auteur, Manù via son site «manu-aquarelle.com».

Si il est gratuit, vous n'avez pas pour autant le droit de :

- l'imprimer pour votre compte et en tirer des revenus*
- utiliser des images sans le consentement de l'auteur*
- le distribuer sur votre plateforme et site...*

Tous les droits restent la propriété de son auteur et ayant-droit.

Enfin si vous avez aimé ce livre et si vous désirez soutenir son auteur, flashez sur le QR-code ...

Merci de votre lecture

Manù





"Cette année, c'est décidé, on se fait la Corse !"

*Bonne idée ... mais par où commencer ?
Ce carnet vous propose un florilège des balades, vues et paysages que j'ai le plus aimés; ainsi que quelques unes des réponses aux questions que vous vous posez sur la Corse et la vie dans l'île.
A pratiquer sans modération dès la sortie du bateau ... ou de l'avion !
A vous maintenant de le faire vivre et de vous l'approprier au fil de vos chemins et découvertes !*

Bonne Balade et Bienvenue en Corse !

Manu

PRIX DE VENTE CONSEILLÉ : 15€

ISBN : 2-9535-1051-6



9 782953 510515

